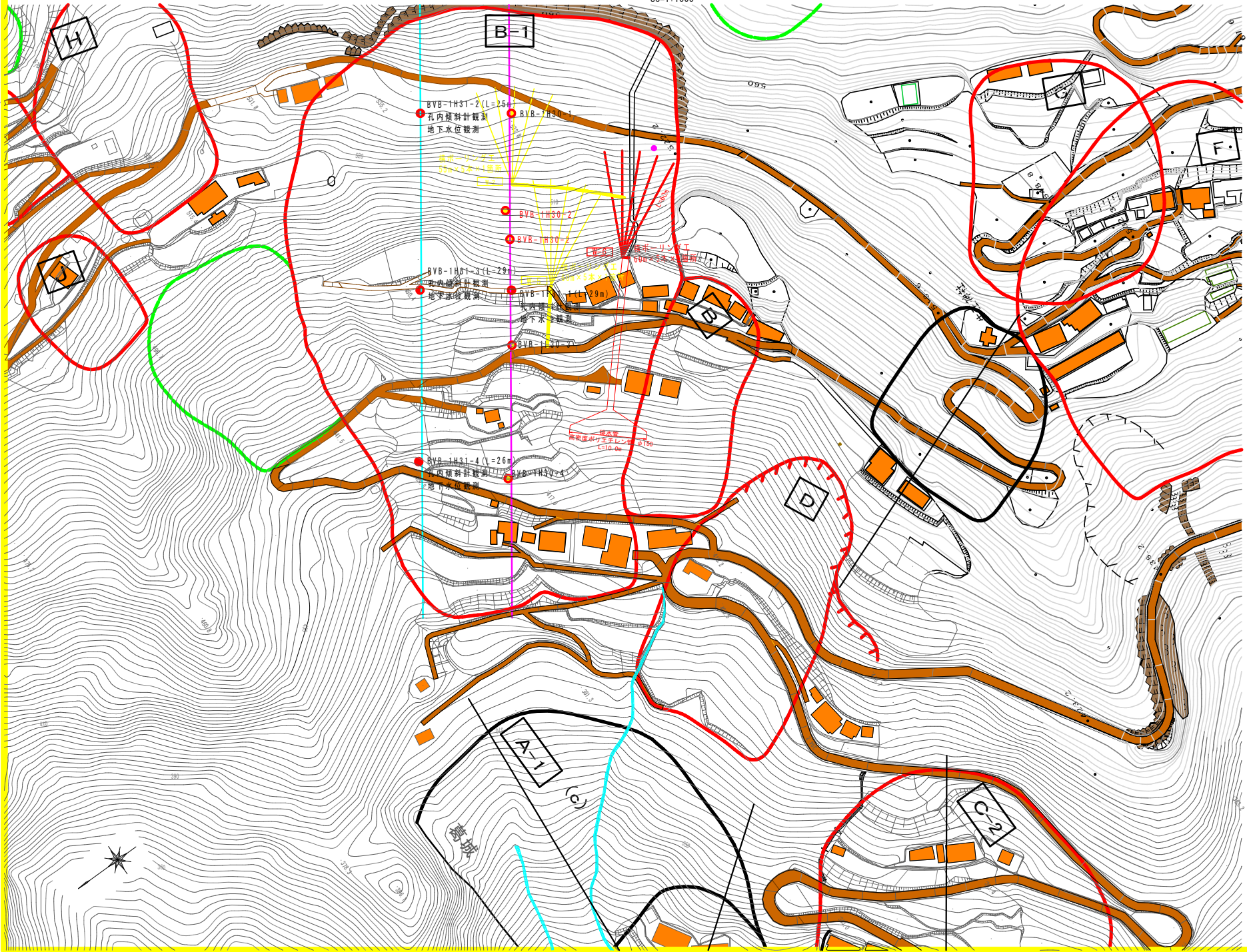


計画平面図

Sc=1:1000

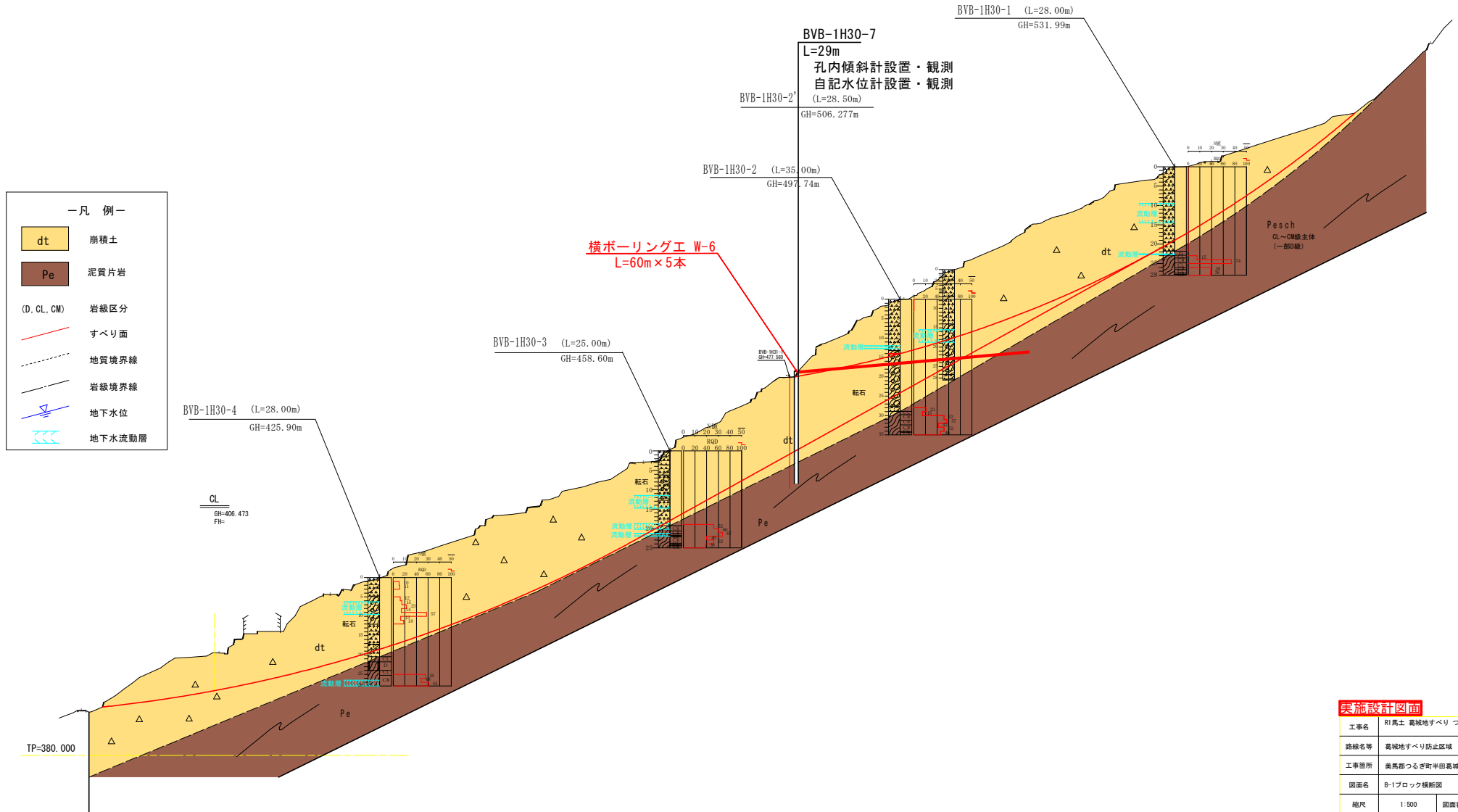


実施設計図面

工事名	R1馬士 葛城地すべり つゝ半田葛城 地下水排除工事(3)		
路線名等	葛城地すべり防止区域		
工事箇所	奥馬部つるぎ町半田葛城(第3分割)		
図面名	計画平面図		
縮尺	1:1000	図面番号	1 / 3
会社名			
事業者名	奈良県西部総合市民局 県土整備部<奥馬>		

葛城地すべり B-1ブロック横断面

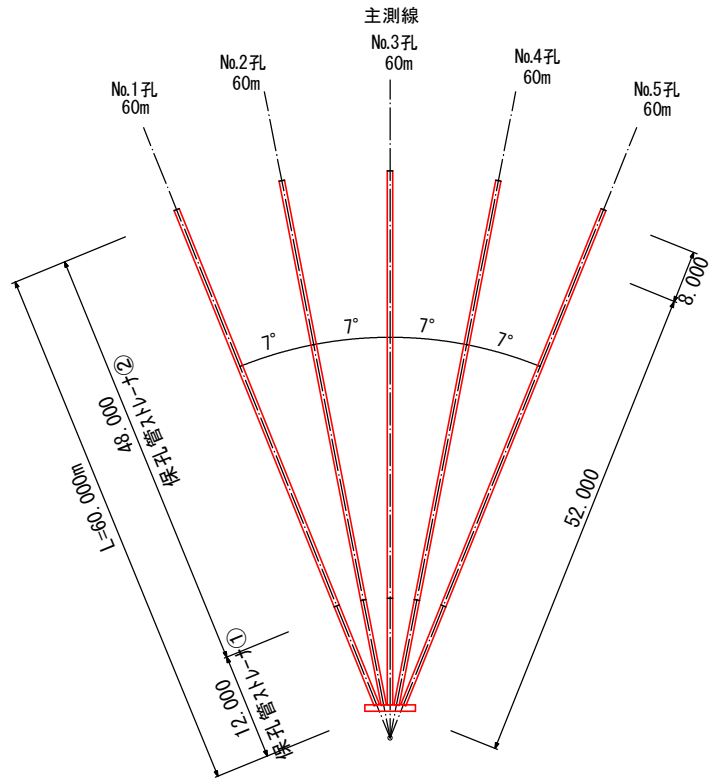
S:1:500



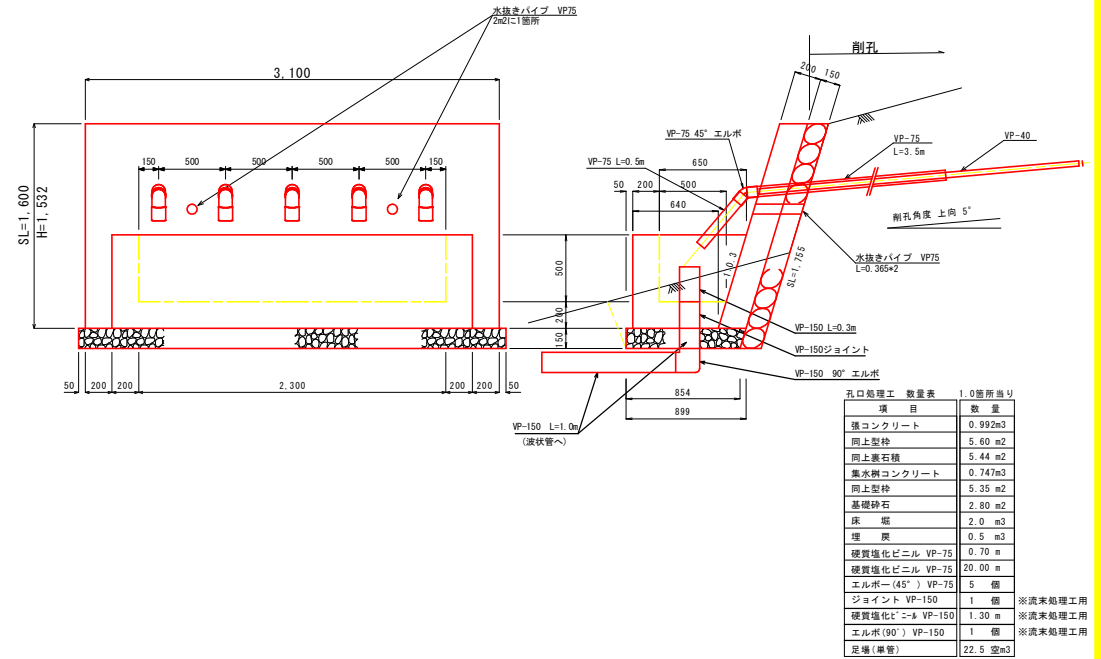
実施設計図面

工事名	R1馬士 葛城地すべり つ・半田葛城 地下水排除工事(3)		
路線名等	葛城地すべり防止区域		
工事箇所	奥馬部つるぎ町半田葛城(第3分割)		
図面名	B-1ブロック横断面		
縮尺	1:500	図面番号	2 / 3
会社名			
事業者名	奈良県西部総合県民局 県土整備部<奥馬>		

横ボーリングエ S=Non-Scale



孔口処理 S=1/20



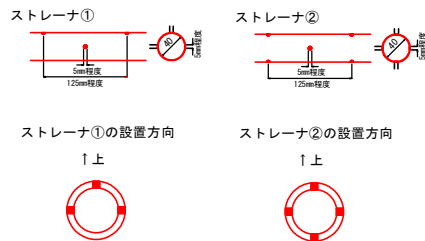
排水ボーリングエ W-5 1箇所当り

	硬質土	軟 岩	計
No.1孔	52.00m	8.00m	60.00m
No.2孔	52.00m	8.00m	60.00m
No.3孔	52.00m	8.00m	60.00m
No.4孔	52.00m	8.00m	60.00m
No.5孔	52.00m	8.00m	60.00m
計	260.00m	40.00m	300.00m

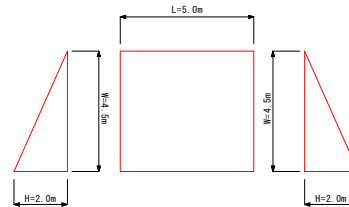
保孔管ストレーナ W-5 1箇所当り

	ストレーナ①	ストレーナ②	計
No.1孔	12.00m	48.00m	60.00m
No.2孔	12.00m	48.00m	60.00m
No.3孔	12.00m	48.00m	60.00m
No.4孔	12.00m	48.00m	60.00m
No.5孔	12.00m	48.00m	60.00m
計	60.00m	240.00m	300.00m

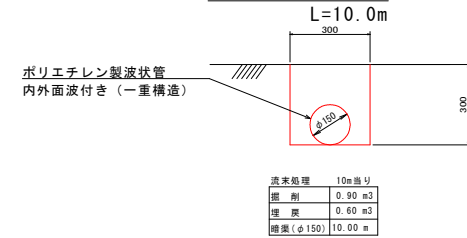
保孔管詳細図 S=1/4



足場工 S=1/100



流末処理 S=1/10



実施設計図面

工事名	R1馬士 葛城地すべり つ・半田葛城 地下水排除工事(3)		
路線名等	葛城地すべり防止区域		
工事箇所	奥馬部つるぎ町半田葛城(第3分割)		
図面名	構 造 図		
縮尺	図 示	図面番号	3 / 3
会社名			
事業者名	奈良県西部総合市民局 県土整備部<奥馬>		